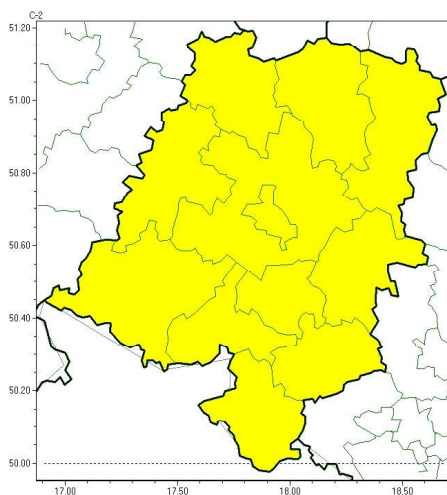




Gęsta mgła

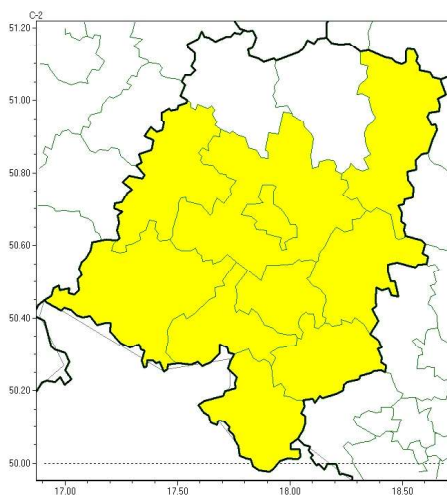


**PROGNOZA NIEBEZPIECZNYCH ZJAWISK METEOROLOGICZNYCH  
NA PIERWSZĄDOBE**

<b>Obszar</b>	Województwo opolskie
<b>Ważność (cz. urz.)</b>	od godz. 07:30 dnia 08.11.2024 (piątek) do godz. 07:30 dnia 09.11.2024 (sobota)
<b>Zjawisko/stopień zagrożenia Kryteria</b>	<b>Gęsta mgła/1</b> (wszystkie powiaty) Gęsta mgła ograniczająca widzialność poniżej 200 m i utrzymująca się przez przynajmniej 8 godzin.



Gęsta mgła

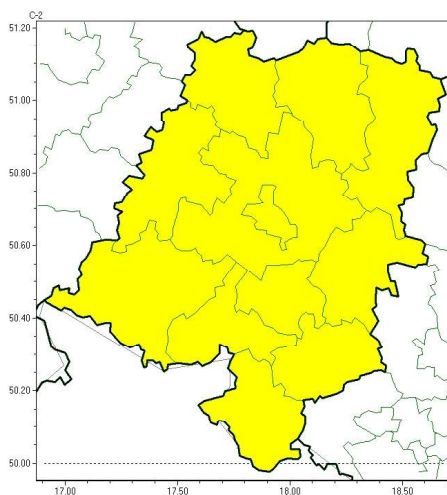


**PROGNOZA NIEBEZPIECZNYCH ZJAWISK METEOROLOGICZNYCH  
NA DRUGĄDOBE**

<b>Obszar</b>	Województwo opolskie
<b>Ważność (cz. urz.)</b>	od godz. 07:30 dnia 09.11.2024 (sobota) do godz. 07:30 dnia 10.11.2024 (niedziela)
<b>Zjawisko/stopień zagrożenia Kryteria</b>	<b>Gęsta mgła/1</b> ( <i>brzeski, głubczycki, kędzierzyńsko-kozielski, krapkowicki, nyski, oleski, Opole, opolski, prudnicki i strzelecki</i> ) Gęsta mgła ograniczająca widzialność poniżej 200 m i utrzymująca się przez przynajmniej 8 godzin.



Gęsta mgła

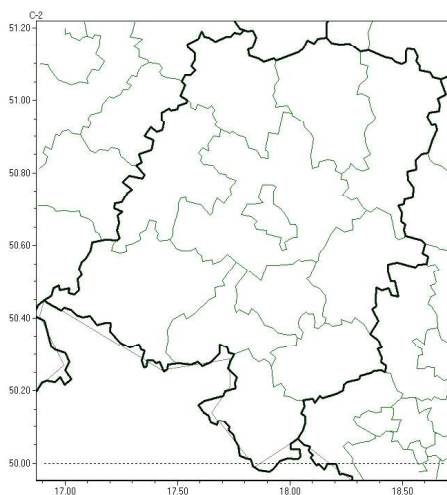


**PROGNOZA NIEBEZPIECZNYCH ZJAWISK METEOROLOGICZNYCH  
NA TRZECIĄDOBĘ**

<b>Obszar</b>	Województwo opolskie
<b>Ważność (cz. urz.)</b>	od godz. 07:30 dnia 10.11.2024 (niedziela) do godz. 07:30 dnia 11.11.2024 (poniedziałek)
<b>Zjawisko/stopień zagrożenia Kryteria</b>	<b>Gęsta mgła/1</b> (wszystkie powiaty) Gęsta mgła ograniczająca widzialność poniżej 200 m i utrzymująca się przez przynajmniej 8 godzin.



Brak niebezpiecznych zjawisk



**PROGNOZA NIEBEZPIECZNYCH ZJAWISK METEOROLOGICZNYCH  
NA CZWARTĄDOBE**

<b>Obszar</b>	Województwo opolskie
<b>Ważność (cz. urz.)</b>	od godz. 07:30 dnia 11.11.2024 (poniedziałek) do godz. 07:30 dnia 12.11.2024 (wtorek)
<b>Zjawisko/stopień zagrożenia Kryteria</b>	Nie przewiduje się/-

<b>Godzina i data wydania</b>	godz. 14:21 dnia 07.11.2024
<b>Uwagi</b>	Prognoza niebezpiecznych zjawisk meteorologicznych jest informacją orientacyjną. Wydawanie depeszy OSTRZEŻENIE unieważnia i anuluje wszystkie informacje dotyczące tego samego okresu i zjawiska zawarte w prognozie. <b>Sprawdź aktualne ostrzeżenia oraz tekstową prognozę synoptyczną.</b>

Opracowanie niniejsze i jego format, jako przedmiot prawa autorskiego podlega ochronie prawnej, zgodnie z przepisami ustawy z dnia 4 lutego 1994r o prawie autorskim i prawach pokrewnych (dz. U. z 2006 r. Nr 90, poz. 631 z późn. zm.).

Wszelkie dalsze udostępnianie, rozpowszechnianie (przedruk, kopiowanie, wiadomość sms) jest dozwolone wyłącznie w formie dosłownej z bezwzględnym wskazaniem źródła informacji tj. IMGW-PIB.